


ALLEGATO

TAVOLA Z-1 "CATEGORIE DELLE OPERE - PARAMETRO DEL GRADO DI COMPLESSITA' - CLASSIFICAZIONE DEI SERVIZI E CORRISPONDENZE"							
CATEGORIA	DESTINAZIONE FUNZIONALE	ID. Opere	Corrispondenze			Gradi di complessità	
			I.143/49 Classi e categorie	DM 18/11/1971	DM 232/1991		
EDILIZIA	Insediamenti Produttivi Agricoltura-Industria- Artigianato	E.01	I/a I/b	I/b		Edifici rurali per l'attività agricola con corredi tecnici di tipo semplice (quali tettoie, depositi e ricoveri) - Edifici industriali o artigianali di importanza costruttiva corrente con corredi tecnici di base.	
		E.02	I/c	I/b		Edifici rurali per l'attività agricola con corredi tecnici di tipo complesso - Edifici industriali o artigianali con organizzazione e corredi tecnici di tipo complesso.	
		E.03	I/c	I/b		Ostelli, Pensioni, Case albergo - Ristoranti - Motel e stazioni di servizio - negozi - mercati coperti di tipo semplice	
		E.04	I/d	I/b		Aberghi, Villaggi turistici - Mercati e Centri commerciali complessi	
		E.05	I/a I/b	I/b		Edifici, pertinenze, autorimesse semplici, senza particolari esigenze tecniche. Edifici provvisori di modesta importanza	
		E.06	I/c	I/b		Edilizia residenziale privata e pubblica di tipo corrente con costi di costruzione nella media di mercato e con tipologie standardizzate.	
		E.07	I/d	I/b		Edifici residenziali di tipo pregiato con costi di costruzione eccedenti la media di mercato e con tipologie diversificate.	
	EDILIZIA	Sanità, Istruzione, Ricerca	E.08	I/c	I/b		Sede Azienda Sanitaria, Distretto sanitario, Ambulatori di base. Asilo Nido, Scuola Materna, Scuola elementare, Scuole secondarie di primo grado fino a 24 classi, Scuole secondarie di secondo grado fino a 25 classi
			E.09	I/d	I/b		Scuole secondarie di primo grado oltre 24 classi- Istituti scolastici superiori oltre 25 classi- Case di cura
			E.10	I/d	I/b		Poliambulatori, Ospedali, Istituti di ricerca, Centri di riabilitazione, Poli scolastici, Università, Accademie, Istituti di ricerca universitaria
		Cultura, Vita Sociale, Sport, Culto	E.11	I/c	I/b		Padiglioni provvisori per esposizioni - Costruzioni relative ad opere cimiteriali di tipo normale (colombari, ossari, loculi, edicole funerarie con caratteristiche costruttive semplici), Case parrocchiali, Oratori - Stabilimenti balneari - Aree ed attrezzature per lo sport all'aperto, Campo sportivo e servizi annessi, di tipo semplice
			E.12	I/d	I/b		Aree ed attrezzature per lo sport all'aperto, Campo sportivo e servizi annessi, di tipo complesso- Palestre e piscine coperte
			E.13	I/d	I/b		Biblioteca, Cinema, Teatro, Pinacoteca, Centro Culturale, Sede congressuale, Auditorium, Museo, Galleria d'arte, Discoteca, Studio radiofonico o televisivo o di produzione cinematografica - Opere cimiteriali di tipo monumentale, Monumenti commemorativi, Palasport, Stadio, Chiese
			E.14	I/a I/b	I/b		Edifici provvisori di modesta importanza a servizio di caserme
			E.15	I/c	I/b		Caserme con corredi tecnici di importanza corrente
			E.16	I/d	I/b		Sedi ed Uffici di Società ed Enti, Sedi ed Uffici comunali, Sedi ed Uffici provinciali, Sedi ed Uffici regionali, Sedi ed Uffici ministeriali, Pretura, Tribunale, Palazzo di giustizia, Penitenziari, Caserme con corredi tecnici di importanza maggiore, Questura



CATEGORIA	DESTINAZIONE FUNZIONALE	ID. Opere	Corrispondenze			Gradi di complessità G	
			I.143/49 Classi e categorie	DM 18/11/1971	DM 232/1991		
Arredi, Forniture, Aree esterne pertinenziali allestite	Verde ed opere di arredo urbano improntate a grande semplicità, pertinenziali agli edifici ed alla viabilità, Campeggi e simili	E.17	I/a I/b	I/b		0,65	
		E.18	I/c	I/b		0,95	
		E.19	I/d	I/b		1,20	
		E.20	I/c	I/b		0,95	
		E.21	I/d	I/b		1,20	
		E.22	I/e	I/b		1,55	
STRUTTURE	Strutture, Opere infrastrutturali puntuali, non soggette ad azioni sismiche, ai sensi delle Norme Tecniche per le Costruzioni	S.01	I/f	I/b		0,70	
		S.02	IX/a	III		0,50	
	Strutture, Opere infrastrutturali puntuali	S.03	I/g	I/b		0,95	
		S.04	IX/b	III		0,90	
	Strutture speciali	S.05	IX/b IX/c	III		1,05	
		S.06	I/g IX/c	III		1,15	
		IA.01	III/a	I/b ¹		0,75	
		IA.02	III/b			0,85	
	IMPIANTI	Impianti meccanici a fluido a servizio delle costruzioni	IA.03	III/c			1,15
			IA.04	III/c	I/b ¹		1,30
Impianti industriali - Impianti pilota e impianti di depurazione con ridotte problematiche tecniche - Discariche inerti		IB.04	II/a	III		0,55	
		IB.05	II/b	I/b		0,70	

¹ Per quanto riguarda gli impianti a servizio dei manufatti edilizi e/o industriali, il loro importo va sommato a quello delle opere edili



Impianti industriali - Impianti pilota e impianti di depurazione complessi - Discariche con trattamenti e termovalorizzatori	IB.06	II/b	I/b		Impianti della industria chimica inorganica - Impianti della preparazione e distillazione dei combustibili - Impianti siderurgici - Officine meccaniche e laboratori - Cantieri navali - Fabbriche di cemento, calce, laterizi, vetriere e ceramiche - Impianti per le industrie della fermentazione, chimico-alimentari e tintorie - Impianti termovalorizzatori e impianti di trattamento dei rifiuti - Impianti della industria chimica organica - Impianti della piccola industria chimica speciale - Impianti di metallurgia (esclusi quelli relativi al ferro) - Impianti per la preparazione ed il trattamento dei minerali per la sistemazione e coltivazione delle cave e miniere.	0,70
	IB.07	II/c			Gli impianti precedentemente esposti quando siano di complessità particolarmente rilevante o comportanti rischi e problematiche ambientali molto rilevanti	0,75
Opere elettriche per reti di trasmissione e distribuzione energia e segnali - Laboratori con ridotte problematiche tecniche	IB.08	IV/c			Impianti di linee e reti per trasmissioni e distribuzione di energia elettrica, telegrafia, telefonia.	0,50
	IB.09	IV/b	I/b		Centrali idroelettriche ordinarie - Stazioni di trasformazioni e di conversione impianti di trazione elettrica	0,60
	IB.10	IV/a			Impianti termoelettrici - Impianti dell'elettrochimica - Impianti della elettrometallurgia - Laboratori con ridotte problematiche tecniche	0,75
Impianti per la produzione di energia - Laboratori complessi	IB.11		I/b		Campi fotovoltaici - Parchi solari	0,90
	IB.12		I/b		Micro Centrali idroelettriche - Impianti termoelettrici - Impianti della elettrometallurgia di tipo complesso	1,00

CATEGORIA	DESTINAZIONE FUNZIONALE	ID. Opere	Corrispondenze			IDENTIFICAZIONE DELLE OPERE	Gradi di complessità G
			I.143/49 Classi e categorie	DM 18/11/1971	DM 232/1991		
INFRASTRUTTURE PER LA MOBILITA'	Manutenzione	V.01	VI/a	II/a		Interventi di manutenzione su viabilità ordinaria	0,40
	Viabilità ordinaria	V.02	VI/a	II/a		Strade, linee tramviarie, ferrovie, strade ferrate, di tipo ordinario, escluse le opere d'arte da compensarsi a parte - Piste ciclabili	0,45
	Viabilità speciale	V.03	VI/b	II/b		Strade, linee tramviarie, ferrovie, strade ferrate, con particolari difficoltà di studio, escluse le opere d'arte e le stazioni, da compensarsi a parte. - Impianti teleferici e funicolari - Piste aeroportuali e simili.	0,75
	Navigazione	D.01	VII/c	III		Opere di navigazione interna e portuali	0,65
	Opere di bonifica e derivazioni	D.02	VII/a	III		Bonifiche ed irrigazioni a deflusso naturale, sistemazione di corsi d'acqua e di bacini montani	0,45
IDRAULICA		D.03	VII/b	III		Bonifiche ed irrigazioni con sollevamento meccanico di acqua (esclusi i macchinari) - Derivazioni d'acqua per forza motrice e produzione di energia elettrica.	0,55
		D.04	VIII	III		Impianti per provvista, condotta, distribuzione d'acqua, improntate a grande semplicità - Fognature urbane improntate a grande semplicità - Condotte subacquee in genere, melanodotti e gasdotti, di tipo ordinario	0,65
	Acquedotti e fognature	D.05	III	III		Impianti per provvista, condotta, distribuzione d'acqua - Fognature urbane - Condotte subacquee in genere, melanodotti e gasdotti, con problemi tecnici di tipo speciale.	0,80
	Sistemi informativi	T.01				Sistemi informativi, gestione elettronica del flusso documentale, dematerializzazione e gestione archivi, ingegnerizzazione dei processi, sistemi di gestione delle attività produttive, Data center, server farm.	0,95
	Sistemi e reti di telecomunicazione	T.02				Reti locali e geografiche, cablaggi strutturati, impianti in fibra ottica, Impianti di videosorveglianza, controllo accessi, identificazione targhe di veicoli ecc - Sistemi wireless, reti wifi, ponti radio.	0,70
TECNOLOGIE DELLA INFORMAZIONE E DELLA COMUNICAZIONE	Sistemi elettronici ed automazione	T.03				Elettronica Industriale Sistemi a controllo numerico, Sistemi di automazione, Robotica.	1,20
PAESAGGIO, AMBIENTE, NATURALIZZAZIONE AZIONE AGROALIME ZOOTECNIC A,	Interventi di sistemazione naturalistica o paesaggistica	P.01			Parte IV sez. I	Opere relative alla sistemazione di ecosistemi naturali o naturalizzati, alle aree naturali protette ed alle aree a rilevanza faunistica. Opere relative al restauro paesaggistico di territori compromessi ed agli interventi su elementi strutturali del paesaggio. Opere di configurazione di assetto paesaggistico.	0,85
	Interventi del verde e opere per attività ricreativa o sportiva	P.02			Parte IV sez. I	Opere a verde sia su piccola scala o grande scala dove la rilevanza dell'opera è prevalente rispetto alle opere di tipo costruttivo.	0,85
	Interventi recupero, riqualificazione ambientale	P.03			Parte IV sezione I	Opere di riqualificazione e risanamento di ambienti naturali, rurali e forestali o urbani finalizzati al ripristino delle condizioni originarie, al riassetto delle componenti biotiche ed abiotiche.	0,85
RURALITA', FORESTE	Interventi di sfruttamento di cave e torbiere	P.04			Parte I sez. III	Opere di utilizzazione di bacini estrattivi a parete o a fossa	0,85




	Interventi di miglioramento e qualificazione della filiera forestale	P.05			Cat II sez IV Cat III sez II - III - Parte III sez. II	Opere di assetto ed utilizzazione forestale nonché dell'impiego ai fini industriali, energetici ed ambientali. Piste forestali, strade forestali - percorsi naturalistici, aree di sosta e di stazionamento dei mezzi forestali. Meccanizzazione forestale	0,85
	Interventi di miglioramento fondiario agrario e rurale; interventi di pianificazione alimentare	P.06			Cat II sez II - III - Parte IV sez. VI	Opere di intervento per la realizzazione di infrastrutture e di miglioramento dell'assetto rurale.	0,85
TERRITORIO URBANISTICO	Interventi per la valorizzazione delle filiere produttive agroalimentari e zootecniche; interventi di controllo - vigilanza alimentare	U.01			Parte III - sez. I -	Opere ed infrastrutture complesse, anche a carattere immateriale, volte a migliorare l'assetto del territorio rurale per favorire lo sviluppo dei processi agricoli e zootecnici. Opere e strutture per la valorizzazione delle filiere (produzione, trasformazione e commercializzazione delle produzioni agricole e agroalimentari)	0,90
	Interventi per la valorizzazione della filiera naturalistica e faunistica	U.02			Parte IV sez. I	Interventi di valorizzazione degli ambiti naturali sia di tipo vegetazionale che faunistico	0,95
	Pianificazione	U.03				Strumenti di pianificazione generale ed attuativa e di pianificazione di settore	1,00


TAVOLA Z-2 "PRESTAZIONI E PARAMETRI (Q) DI INCIDENZA"

FASI PRESTAZIONALI	DESCRIZIONE SINGOLE PRESTAZIONI	CATEGORIE							TERRITORI O E URBANISTICI			
		EDILIZIA	STRUTTURE	IMPIANTI	VIABILITÀ	IDRAULICA	TECNOLOGIE E DELLA INFORMATICA E DELLA COMUNICAZIONE	PAESAGGIO, AMBIENTE, NATURALIZZAZIONI, AGROALIMENTAZIONE, ZOOTECNICA, RURALITÀ, FORESTE				
a) PROGRAMMAZIONE E PIANIFICAZIONE L. 17.08.42 n 1150	Qa.0.01	Pianificazione urbanistica generale (sino a 15.000 abitanti)									0,005	
	Qa.0.02	Pianificazione urbanistica generale (da 15.000 abitanti a 50.000)										0,003
		Pianificazione urbanistica generale (sull'eccedenza dei 50.000 abitanti)										0,001
	Qa.0.03	Rilievi e controlli del terreno, analisi geambientali di risorse e rischi, studi di geologia applicati ai piani urbanistici generali, ambientali e di difesa del suolo	Fino a									0,0010
		Sull'eccedenza fino a										0,0005
	Qa.0.04	Pianificazione forestale, paesaggistica, naturalistica ed ambientale	Sull'eccedenza									0,0001
Qa.0.05	Piani aziendali agronomici, di concimazione, fertilizzazione, reflui e fitoiatrici										0,005	
Qa.0.06	Programmazione economica, territoriale, locale e rurale										0,030	
	Piani urbanistici esecutivi, di sviluppo aziendale, di utilizzazione forestale (valore V sino a € 7.500.000,00)										0,003	
											0,026	

² Nel caso di prestazioni relative alla pianificazione e programmazione di tipo generale il Valore dell'opera è determinato sulla base del Prodotto Interno Lordo complessivo relativo al contesto territoriale interessato; nel caso di prestazioni relative alla pianificazione e programmazione di tipo esecutivo il Valore dell'opera è determinato sulla base del Valore delle volumetrie esistenti e di progetto o per la Produzione Lorda Vendibile aziendale nel caso della categoria "paesaggio, ambiente, naturalizzazione, agroalimentare, zootecnica, ruralità, foreste".




ATTIVITA' PROPEDEUTICHE ALLA PROGETTAZIONE																						
a.i) STUDI DI FATTIBILIT A'	Qa.0.07	Piani urbanistici esecutivi, di sviluppo aziendale, di utilizzazione forestale (sull'eccedenza, fino a € 15.000.000,00)																				
		Piani urbanistici esecutivi, di sviluppo aziendale, di utilizzazione forestale (sull'eccedenza oltre € 15.000.000,00)																				
		Rilievi e controlli del terreno, analisi geomorfologiche di risorse e rischi, studi di geologia applicati ai piani urbanistici esecutivi, ambientali e di difesa del suolo																				
a.ii) STIME E VALUTAZI ONI	QaI.01	Relazione illustrativa	0,045	0,045	0,040	0,040	0,035	0,050	0,040	0,040	0,040	0,040	0,040	0,040	0,040	0,040	0,040	0,040	0,040	0,040	0,040	0,040
	QaI.02	Relazione illustrativa. Elaborati progettuali e tecnico economici	0,090	0,090	0,080	0,080	0,070	0,100	0,080	0,080	0,080	0,080	0,080	0,080	0,080	0,080	0,080	0,080	0,080	0,080	0,080	0,080
	QaI.03	Supporto al RUP: accertamenti e verifiche preliminari	0,020	0,020	0,020	0,020	0,020	0,020	0,020	0,020	0,020	0,020	0,020	0,020	0,020	0,020	0,020	0,020	0,020	0,020	0,020	0,020
a.III) RILIEVI STUDI ED ANALISI	QaII.01	Sintetiche, basate su elementi sintetici e globali, vari, metri cubi, etc. (d.P.R. 327/2001)	0,040	0,040	0,040	0,040	0,040	0,040	0,040	0,040	0,040	0,040	0,040	0,040	0,040	0,040	0,040	0,040	0,040	0,040	0,040	0,040
	QaII.02	Particolareggiate, complete di criteri di valutazione, relazione motivata, descrizioni, computi e tipi (d.P.R. 327/2001)	0,080	0,080	0,080	0,080	0,080	0,080	0,080	0,080	0,080	0,080	0,080	0,080	0,080	0,080	0,080	0,080	0,080	0,080	0,080	0,080
	QaII.03	Analitiche, integrate con specifiche e distinte, sullo stato e valore dei singoli componenti (d.P.R. 327/2001)	0,160	0,160	0,160	0,160	0,160	0,160	0,160	0,160	0,160	0,160	0,160	0,160	0,160	0,160	0,160	0,160	0,160	0,160	0,160	0,160
a.IV) PIANI ECONOMIC	QaIII.01	Rilievi, studi e classificazioni agronomiche, colturali, delle biomasse e delle attività produttive (d.Lgs. 152/2006 - All.VI-VII)																				
	QaIII.02	Rilievo botanico e analisi vegetazionali dei popolamenti erbacei ed arborei ed animali (d.Lgs. 152/2006 - All.VI-VII)																				
	QaIII.03	Elaborazioni, analisi e valutazioni con modelli numerici, software dedicati, (incendi boschivi, diffusione inquinanti, idrologia ed idrogeologia, regimazione delle acque, idraulica, colate di fango e di detriti, esondazioni, aree di pericolo, stabilità dei pendii, filtrazioni, reti ecologiche e dinamiche ecologiche) (d.Lgs. 152/2006 - All.VI-VII)																				
	QaIV.01	Piani economici, aziendali, business plan e di investimento																				



FASI PRESTAZIONALI	DESCRIZIONE SINGOLE PRESTAZIONI	CATEGORIE									
		EDILIZIA		STRUTTURE		IMPIANTI	VIABILITÀ	IDRAULICA	TECNOLOGIE DELLA INFORMAZIONE E DELLA COMUNICAZIONE	PAESAGGIO, AMBIENTE, NATURALIZZAZIONE, AGROALIMENTARE, ZOOTECNICA, RURALITÀ, FORESTE	TERRITORIO E URBANISTICA
		S.01 S.03	S.02 S.04 S.05 S.06	S.01 S.03	S.02 S.04 S.05 S.06						
Qbl.01	Relazioni, planimetrie, elaborati grafici	0,090	0,090	0,090	0,080	0,070	0,100	0,080			
Qbl.02	Calcolo sommario spesa, quadro economico di progetto	0,010	0,010	0,010	0,010	0,010	0,010	0,010			
Qbl.03	Piano particellare preliminare delle aree o rilievo di massima degli immobili	0,020	0,020	0,020	0,020	0,020	0,020	0,020			
Qbl.04	Piano economico e finanziario di massima ³	0,030	0,030	0,030	0,030	0,030	0,030	0,030			
Qbl.05	Capitolato speciale descrittivo e prestazionale, schema di contratto ⁴	0,070	0,070	0,070	0,070	0,070	0,070	0,070			
Qbl.06	Relazione geotecnica	0,030	0,030	0,030	0,030	0,030	0,030	0,030			
Qbl.07	Relazione idrologica	0,015	0,015	0,015	0,015	0,015	0,015	0,015			
Qbl.08	Relazione idraulica	0,015	0,015	0,015	0,015	0,015	0,015	0,015			
Qbl.09	Relazione sismica e sulle strutture	0,015	0,015	0,015	0,015	0,015	0,015	0,015			
Qbl.10	Relazione archeologica	0,015	0,015	0,015	0,015	0,015	0,015	0,015			
Qbl.11	Relazione geologica ⁵	Fino a	€ 250.000,00	0,039	0,039	0,053	0,053	0,053			
		Sull'eccedenza fino a	€ 500.000,00	0,010	0,010	0,048	0,048	0,048			
		Sull'eccedenza fino a	€ 1.000.000,00	0,013	0,013	0,044	0,044	0,044			
		Sull'eccedenza fino a	€ 2.500.000,00	0,018	0,018	0,042	0,042	0,042			
		Sull'eccedenza fino a	€ 10.000.000,00	0,022	0,022	0,027	0,027	0,027			
Qbl.12	Progettazione integrale e coordinata - Integrazione delle prestazioni specialistiche	0,021	0,021	0,021	0,018	0,025	0,025	0,025			
Qbl.13	Studio di inserimento urbanistico	0,020	0,020	0,020	0,020	0,020	0,020	0,020			
Qbl.14	Relazione tecnica sullo stato di consistenza degli immobili da ristrutturare ⁶	0,030	0,030	0,030	0,030	0,030	0,030	0,030			
Qbl.15	Prime indicazioni di progettazione antincendio (d.m. 6/02/1982)	0,005	0,005	0,005							
Qbl.16	Prime indicazioni e prescrizioni per la stesura dei Piani di Sicurezza	0,010	0,010	0,010	0,010	0,010	0,010	0,010			
Qbl.17	Studi di prefattibilità ambientale	Fino a	€ 5.000.000,00	0,030	0,035	0,035	0,035	0,035			
		Sull'eccedenza fino a	€ 20.000.000,00	0,015	0,020	0,020	0,020	0,020			
		Sull'eccedenza		0,005	0,008	0,008	0,008	0,008			
Qbl.18	Piano di monitoraggio ambientale	Fino a	€ 5.000.000,00	0,018	0,020	0,018	0,020	0,018			
		Sull'eccedenza fino a	€ 20.000.000,00	0,008	0,010	0,008	0,010	0,008			
		Sull'eccedenza		0,004	0,005	0,004	0,005	0,005			
Qbl.19	Supporto al RUP: supervisione e coordinamento della progettazione preliminare	0,010	0,010	0,010	0,010	0,010	0,010	0,010			
Qbl.20	Supporto al RUP: verifica della progettazione preliminare	0,060	0,060	0,060	0,060	0,060	0,060	0,060			

3 Prestazione richiesta in presenza di affidamento di concessione per lavori pubblici
 4 Prestazione richiesta in caso di progetto posto a base di gara ai sensi dell'art.53, comma 2, lettera c) del D.Lgs. 12 aprile 2006, n. 163 e ss.mm.ii. o di una concessione di lavori pubblici
 5 Per i valori intermedi si opera per interpolazione lineare
 6 Prestazione richiesta in caso di progetto posto a base di gara o di una concessione di lavori pubblici



FASI PRESTAZIONALI	DESCRIZIONE SINGOLE PRESTAZIONI	CATEGORIE									
		EDILIZI A	STRUTTURE		IMPIANTI		VIABILITÀ	IDRAULICA	TECNOLOGIE DELLA INFORMAZIONE E DELLA COMUNICAZIONE	PAESAGGIO, AMBIENTE, NATURALIZZAZIONE, AGROALIMENTARE, ZOOTECNICA, RURALITÀ, FORESTE	TERRITORIO E URBANISTICA
			S.01 S.03	S.02 S.04 S.05 S.06	A	B					
Progettazione b)) PROGETTAZIONE DEFINITIVA	Qbil.01	Relazioni generale e tecniche. Elaborati grafici. Calcolo delle strutture e degli impianti. eventuali Relazione sulla risoluzione delle interferenze e Relazione sulla gestione materie	0,230	0,180	0,16	0,20	0,220	0,180	0,250	0,180	
	Qbil.02	Rilievi dei manufatti	0,04	0,04	0,04						
	Qbil.03	Disciplinare descrittivo e prestazionale	0,010	0,010	0,010				0,010		
	Qbil.04	Piano particolare d'esproprio	0,04	0,04	0,04				0,04		
	Qbil.05	Elenco prezzi unitari ed eventuali analisi. Computo metrico estimativo. Quadro economico	0,070	0,040	0,070				0,050		
	Qbil.06	Studio di inserimento urbanistico	0,030	0,030	0,010				0,030		
	Qbil.07	Rilievi planometrici	0,020	0,020	0,020				0,020		
	Qbil.08	Schema di contratto, Capitolato speciale d'appalto ⁷	0,070	0,070	0,060				0,070		
	Qbil.09	Relazione geotecnica	0,060	0,060	0,060				0,060		
	Qbil.10	Relazione idrologica	0,030	0,030	0,030				0,030		
	Qbil.11	Relazione idraulica	0,030	0,030	0,030				0,030		
	Qbil.12	Relazione sismica e sulle strutture	0,030	0,030	0,030				0,030		
	Fino a	0,064	0,133	0,064				0,145			
	Sull'eccedenza fino a	0,019	0,107	0,019				0,114			
Qbil.13	Relazione geologica ⁸	0,021	0,096	0,021				0,070			
	Sull'eccedenza fino a	0,029	0,079	0,029				0,035			
	Sull'eccedenza fino a	0,038	0,054	0,038				0,020			
	Sull'eccedenza	0,028	0,035	0,028				0,018			
Qbil.14	Analisi storico critica e relazione sulle strutture esistenti		0,090								
Qbil.15	Relazione sulle indagini dei materiali e delle strutture per edifici esistenti		0,120								
Qbil.16	Verifica sismica delle strutture esistenti e individuazione delle carenze strutturali		0,180								
Qbil.17	Progettazione integrale e coordinata - integrazione delle prestazioni specialistiche	0,060	0,060	0,060				0,050			
Qbil.18	Elaborati di progettazione antincendio (d.m. 16/02/1982)	0,060	0,060	0,060				0,060			
Qbil.19	Relazione paesaggistica (d.lgs. 42/2004)	0,020	0,020	0,020				0,020			
Qbil.20	Elaborati e relazioni per requisiti acustici (Legge 447/95-d.p.c.m. 512/97)	0,020	0,020	0,020				0,020			
Qbil.21	Relazione energetica (ex Legge 10/91 e s.m.i.)	0,030	0,030	0,030				0,030			
Qbil.22	Diagnostica energetica (ex Legge 10/91 e s.m.i.) degli edifici esistenti, esclusi rilievi e le indagini	0,020	0,020	0,020				0,020			
Qbil.23	Aggiornamento delle prime indicazioni e prescrizioni per la redazione del PSC	0,010	0,010	0,010				0,010			
Qbil.24	Studio di impatto ambientale o di fattibilità ambientale (VIA-VAS- AIA) -	0,045	0,060	0,045				0,060			
	Sull'eccedenza	0,015	0,025	0,015				0,025			
Qbil.25	Piano di monitoraggio ambientale	0,018	0,020	0,018				0,020			
	Sull'eccedenza fino a	0,008	0,010	0,008				0,010			
	Sull'eccedenza	0,004	0,005	0,004				0,004			
Qbil.26	Supporto al RUP: supervisione e coordinamento della prog. def.	0,010	0,010	0,010				0,010			
Qbil.27	Supporto RUP: verifica della prog. def.	0,130	0,130	0,130				0,130			

⁷ Prestazione richiesta in caso di progetto posto a base di gara
⁸ Per i valori intermedi si opera per interpolazione lineare




FASI PRESTAZIONI	DESCRIZIONE SINGOLE PRESTAZIONI	CATEGORIE										
		EDILIZI A	STRUTTURE	IMPIANTI		VIABILITÀ	IDRAULICA	TECNOLOGIE DELLA INFORMAZIONE E DELLA COMUNICAZIONE	PAESAGGIO, AMBIENTE, NATURALIZZAZIONE, AGROALIMENTARE, ZOOTECNICA, RURALITÀ, FORESTE	TERRITORIO E URBANISTICA		
				A	B							
Progettazione b.)) PROGETTAZIONE ESECUTIVA	QbIII.01	0,070	0,120	0,15	0,04	0,110	0,050	0,040	0,110	0,050	0,040	
	QbIII.02	0,130	0,130	0,050	0,080	0,050	0,100	0,080	0,050	0,100	0,080	
	QbIII.03	0,040	0,030	0,050	0,030	0,040	0,030	0,030	0,040	0,030	0,030	
	QbIII.04	0,020	0,010	0,020	0,020	0,020	0,020	0,020	0,020	0,020	0,020	
	QbIII.05	0,020	0,025	0,030	0,030	0,020	0,020	0,030	0,030	0,020	0,030	
	QbIII.06	0,030	0,030	0,030	0,030	0,030	0,030	0,030	0,030	0,030	0,030	
	QbIII.07	0,100	0,100	0,100	0,100	0,100	0,100	0,100	0,100	0,100	0,100	
	QbIII.08	0,010	0,010	0,010	0,010	0,010	0,010	0,010	0,010	0,010	0,010	
	QbIII.09	0,130	0,130	0,130	0,130	0,130	0,130	0,130	0,130	0,130	0,130	
	QbIII.10	0,040	0,040	0,040	0,040	0,040	0,040	0,040	0,040	0,040	0,040	
	QbIII.11	0,010	0,010	0,010	0,010	0,010	0,010	0,010	0,010	0,010	0,010	



FASI PRESTAZIONALI	DESCRIZIONE SINGOLE PRESTAZIONI	CATEGORIE									
		EDILIZIA	STRUTTURE	IMPIANTI		VIABILIT A	IDRAULIC A	TECNOLOGIE DELLA INFORMATICA E DELLA COMUNICAZIONE	PAESAGGIO, AMBIENTE, NATURALIZZAZIONI, AGROALIMENTAZIONE, RE, ZOOTECNICA, RURALITA', FORESTE	TERRITORIO E URBANISTIC A	
				A	B						
	Qcl.01	0,320	0,380	0,32	0,45	0,420	0,420	0,350	0,110		
	Qcl.02	0,030	0,020	0,030	0,030	0,030	0,040	0,030	0,030		
	Qcl.03	0,020	0,020	0,020	0,020	0,020	0,020	0,020	0,020		
	Qcl.04	0,020	0,020	0,020	0,020	0,020	0,020	0,020	0,020		
	Qcl.05	0,100	0,100	0,100	0,100	0,100	0,100	0,100	0,100		
	Qcl.05.0 1	0,039	0,039	0,039	0,095	0,127	0,095		0,095		
		0,010	0,010	0,010	0,081	0,110	0,081		0,081		
		0,013	0,013	0,013	0,071	0,077	0,071		0,071		
		0,018	0,018	0,018	0,052	0,029	0,052		0,052		
		0,022	0,022	0,022	0,042	0,019	0,042		0,042		
	Qcl.06	0,021	0,021	0,021	0,030	0,021	0,030		0,030		
	Qcl.07	0,060	0,060	0,060	0,060	0,060	0,060	0,060	0,060		
	Qcl.08	0,140	0,090	0,150	0,120	0,120	0,120	0,110	0,120		
	Qcl.09	0,410	0,430	0,320	0,420	0,420	0,340	0,400	0,420		
	Qcl.10	0,060	0,060	0,045	0,045	0,045	0,045	0,045	0,045		
	Qcl.11	0,012	0,012	0,090	0,090	0,090	0,090	0,090	0,090		
	Qcl.12	0,045	0,045	0,035	0,035	0,035	0,035	0,035	0,035		
	Qcl.13	0,090	0,090	0,070	0,070	0,070	0,070	0,070	0,070		
		0,040	0,040	0,040	0,040	0,040	0,040	0,040	0,040		
		0,250	0,250	0,250	0,250	0,250	0,250	0,250	0,250		
		0,040	0,040	0,040	0,040	0,040	0,040	0,040	0,040		

9 Per i valori intermedi si opera per interpolazione lineare
 10 Da applicarsi sulla somma dei valori assoluti delle quantità in più ed in meno del quadro di raffronto.
 11 Da applicarsi sugli importi lordi delle opere di nuova progettazione, in aggiunta ai corrispettivi di cui alla prestazione precedente.



FASI PRESTAZIONALI	DESCRIZIONE SINGOLE PRESTAZIONI	CATEGORIE							TERRITORIO E URBANISTICA	
		EDILIZIA	STRUTTURE	IMPIANTI	VIABILITÀ	IDRAULICA	TECNOLOGIE E DELLA INFORMAZIONE E DELLA COMUNICAZIONE	PAESAGGIO, AMBIENTE, NATURALIZZAZIONE, AGROALIMENTARE, ZOOTECNICA, RURALITÀ, FORESTE		
d) VERIFICHE E COLLAUDI	Qdl.01	0,080	0,080	0,080	0,080	0,080	0,080	0,080	0,080	
	Qdl.02	0,020	0,020	0,020	0,020	0,020	0,020	0,020	0,020	
	Qdl.03		0,220							
	Qdl.04			0,180				0,180		
	Qdl.05		0,030	0,030						
e) MONITORAGGI	Qel.01								0,002	0,0015
	Qel.02								0,022	

¹²

In caso di collaudo in corso d'opera il compenso è aumentato del 20%.

¹³

In assenza della documentazione di diagnosi energetica, il corrispettivo relativo alla sua redazione sarà determinato con i parametri di cui alla prestazione Cb1.22

